

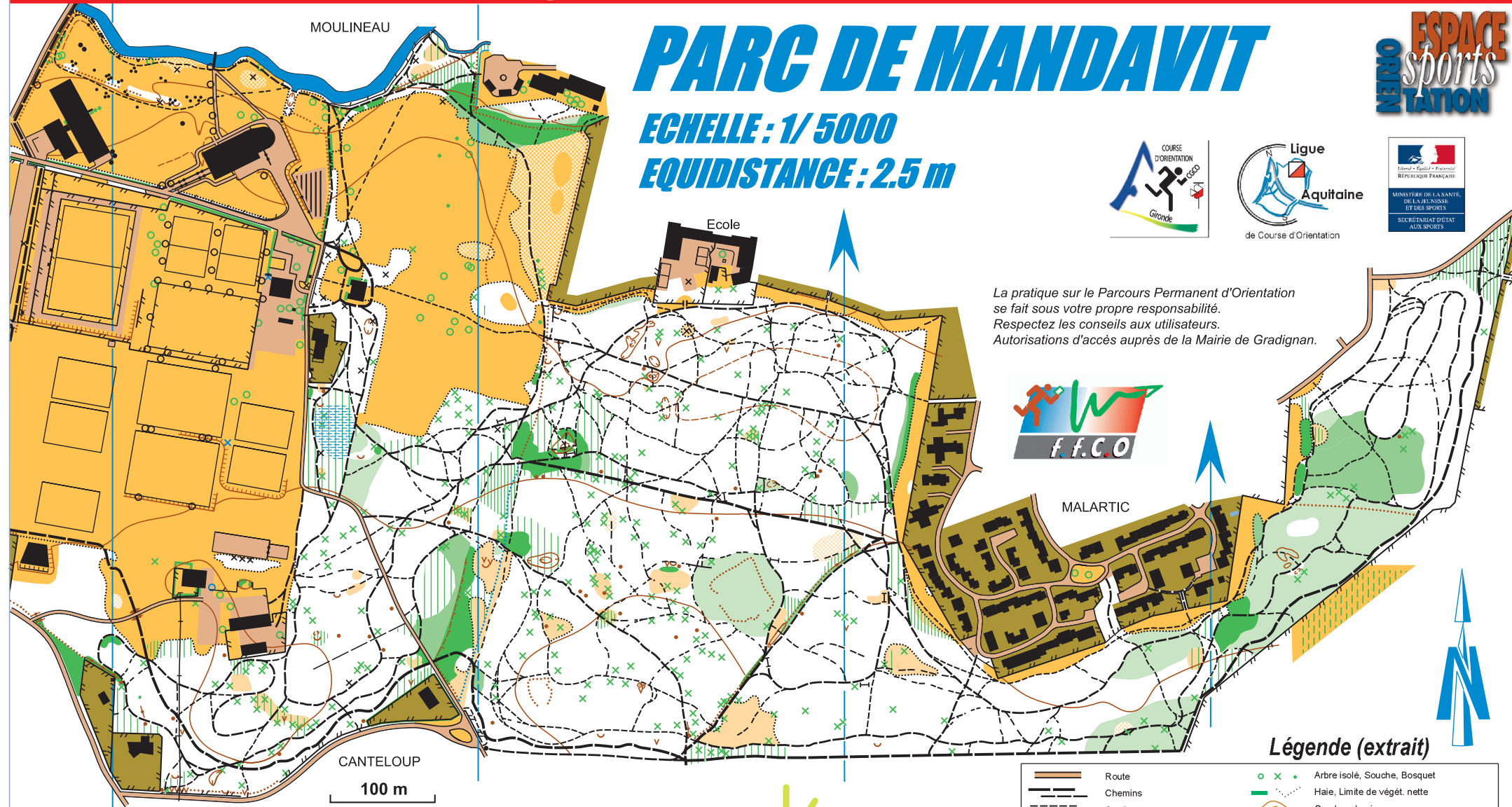
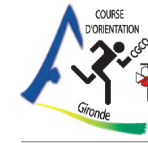
Fédération Française de Course d'Orientation



PARC DE MANDAVIT

ECHELLE : 1/5000

EQUIDISTANCE : 2.5 m

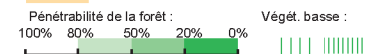


La pratique sur le Parcours Permanent d'Orientation se fait sous votre propre responsabilité. Respectez les conseils aux utilisateurs. Autorisations d'accès auprès de la Mairie de Gradignan.



Légende (extrait)

	Route		Arbre isolé, Souche, Bosquet
	Chemins		Haie, Limite de végét. nette
	Sentiers		Courbes de niveau
	Ligne électrique		Fossé sec, Talus raide
	Clôture franchissable		Butte, Coline
	Clôture infranchissable		Trou, Cuvette, Dépression
	Haut mur, Muret		Puits, Point d'eau
	Habitat et constructions		Zone marécageuse
	Parking		Champ ou pelouse
	Lampadaire, Objet particulier		Zone déboisée encombrée
	Agrée du parcours vita		
	Blocs rocheux (ou sculptures)		



Carte de Course d'Orientation

Carte n° : 2009 / 33 / xxx

Relevés de base : H. LETTERON - S. RUFFIO

Mise à Jour : Été 2009 Ph. CHAMBON - SAGC C.O.
www.sagc-orientation.fr

Distribution : Mairie de Gradignan - Service des sports
Tel : 05 56 75 65 20

ville de gradignan

© F.F.C.O. 2009 Tous droits réservés

Toute reproduction ou adaptation, sous quelque forme et par quelque procédé que ce soit, même partielle, est interdite.